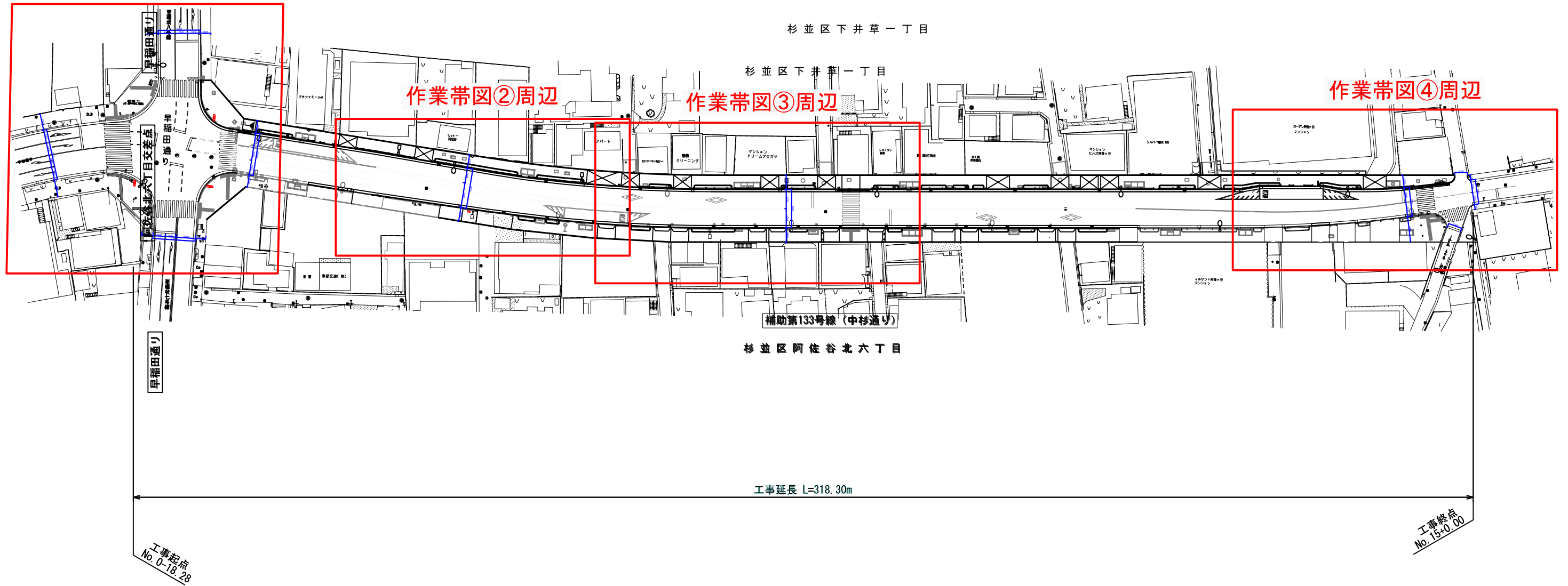


道路現況図 位置図 S=1:1000(1:500)
(阿佐谷北)

作業帯図①周辺



杉並区下井草一丁目

杉並区下井草一丁目

作業帯図②周辺

作業帯図③周辺

作業帯図④周辺

補助第133号線 (中杉通り)

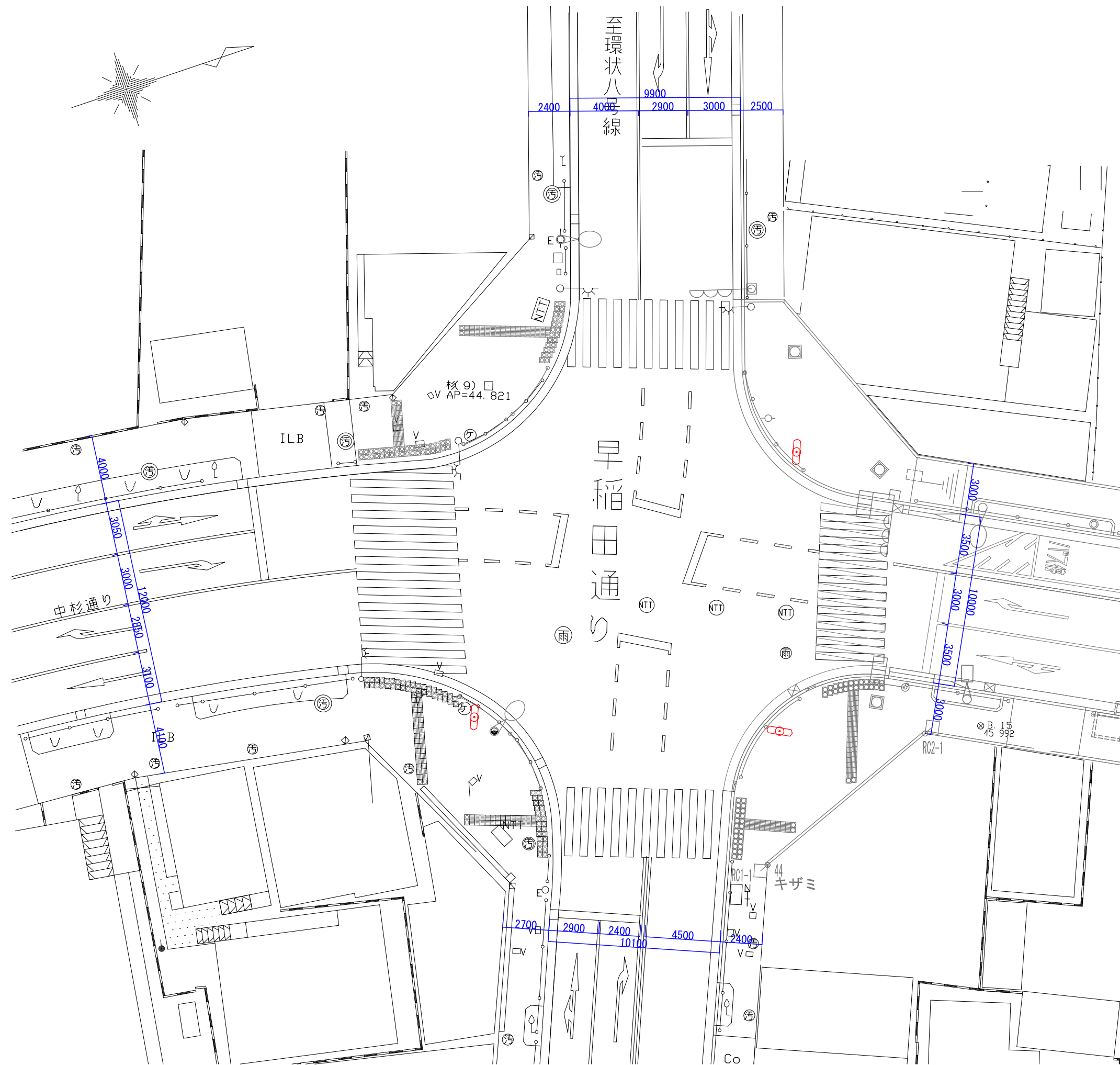
杉並区阿佐谷北六丁目

工事延長 L=318.30m

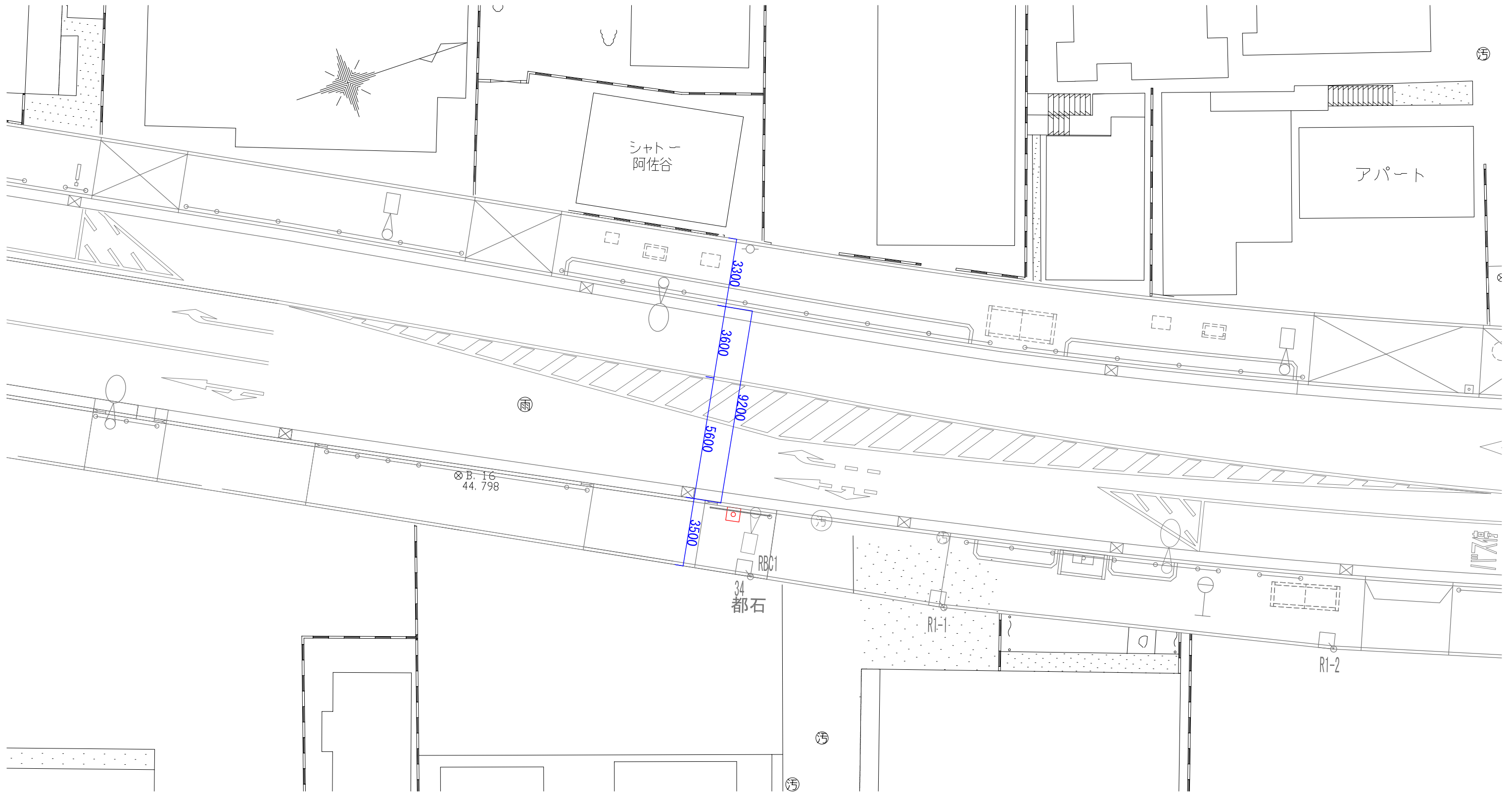
工事起点
No. 0+18.29

工事終点
No. 15+0.00

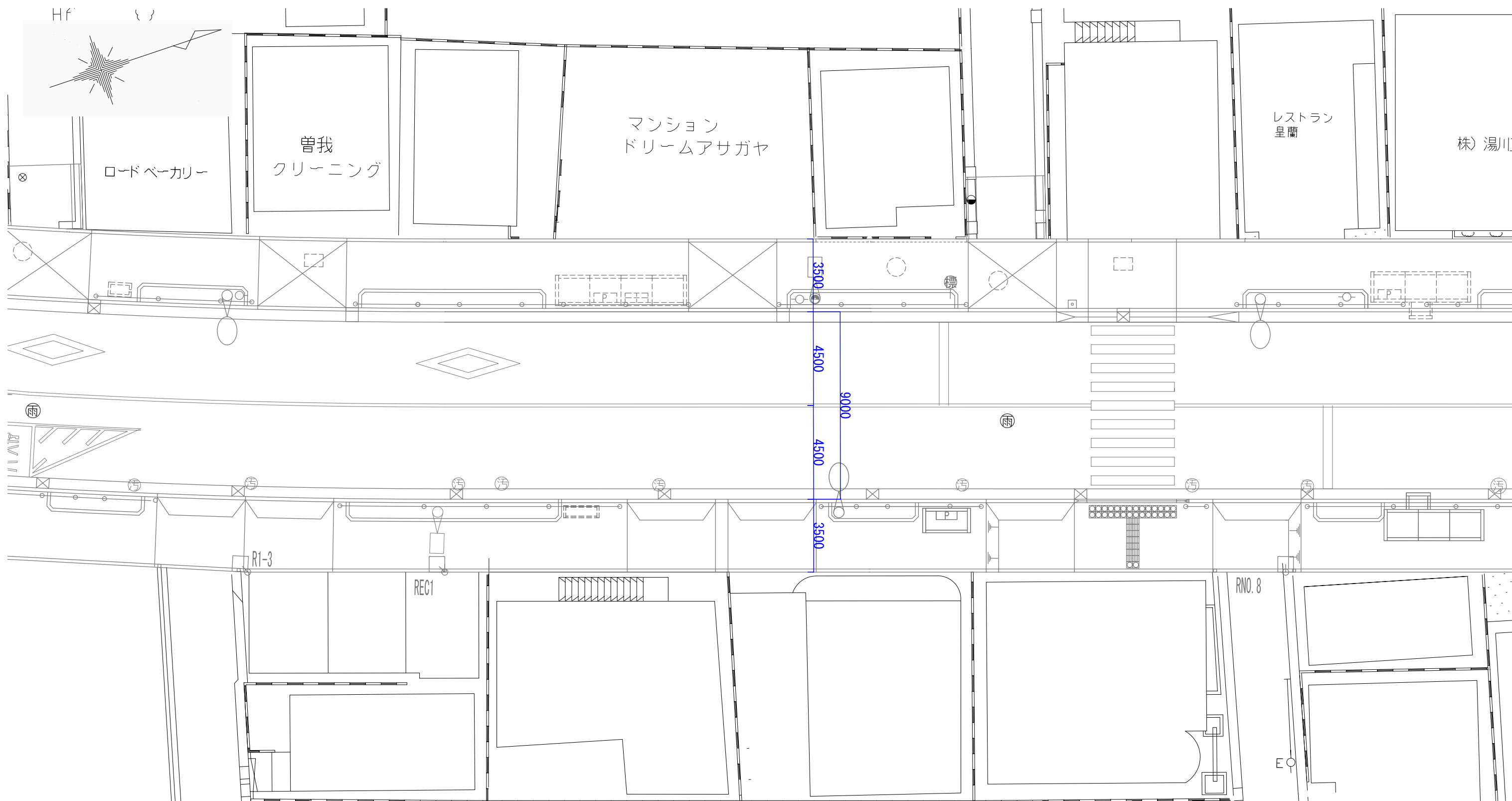
道路現況図 作業帯図①周辺



道路現況図 作業帯図②周辺



道路現況図 作業帯図③周辺



道路現況図 作業帯図④周辺

